
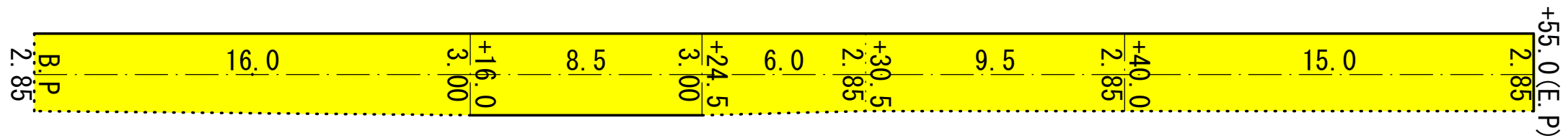


平面図 S=1:1,000

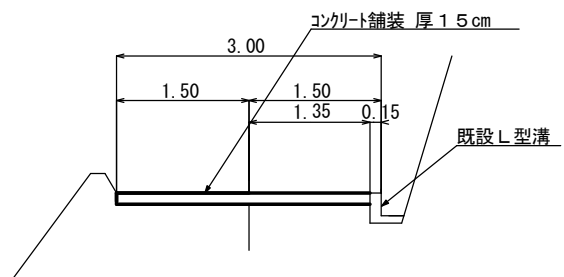


展開図 S=1:200



型枠
厚 15 cm
.....型枠
なし

標準断面図



測点	距離	C S (m3)				CON 舗装 (m2)				型 枠 (m2)			
		偏距離	断面	平均	数量	偏距離	断面	平均	数量	偏距離	断面	平均	数量
B.P			0.40				2.85				0.15		
+ 16.0	16.00		0.40	0.40	6.40		3.00	2.93	46.88		0.15	0.15	2.40
同断	0.00		0.40	0.40			3.00	3.00			0.30	0.23	
+ 24.5	8.50		0.40	0.40	3.40		3.00	3.00	25.50		0.30	0.30	2.55
同断	0.00		0.40	0.40			3.00	3.00			0.15	0.23	
+ 30.5	6.00		0.40	0.40	2.40		3.00	3.00	18.00		0.15	0.15	0.90
+ 40.0	9.50		0.40	0.40	3.80		2.85	2.93	27.84		0.15	0.15	1.43
+ 56.0	15.00		0.40	0.40	6.00		2.85	2.85	42.75		0.15	0.15	2.25
											0.15		
										3.00	0.15	0.15	0.45
計	55.00				22.00				160.97				9.98

実施設計

路線名	木滝線 舗装		事業名	町単独事業	
林道区分	管 理	級別区分	3 級	設計速度	20 km/h
年 度	令和7年度		施行主体	日高川町役場	
名 称	平面図	展開図	断面図		
施行地	和歌山県	日高郡	日高川町	大字	滝頭 地内
縮 尺	図 示	審 査 者		設 計 者	